

天覧山ハイキング下見報告

10/5



ハイキングMAP 10:45飯能駅出発



能仁寺(駅から約30分)




仁王像がお出迎え




紅葉の季節はきれいそう【もみじ】



登山道入り口 お寺の裏为天覧山



前半は舗装路 かなりの勾配



滑りやすい泥道



さあどっち？ 男坂か女坂か



登山口から16分で頂上到着 11:50




頂上で記念撮影



頂上から少し降りた東屋で昼食 12:15




午後は宮沢湖へ向け出発



木洩れ日の涼しい林道



よく整備された上り下りの道



最後の登りか



宮沢湖到着 14:10 温泉が待っている